БОЛЬШЕМОНОКСКИЙ СЕЛЬСОВЕТ

Г Е Н Е Р А Л Ь Н Ы Й П Л А Н

Карта транспортной инфраструктуры

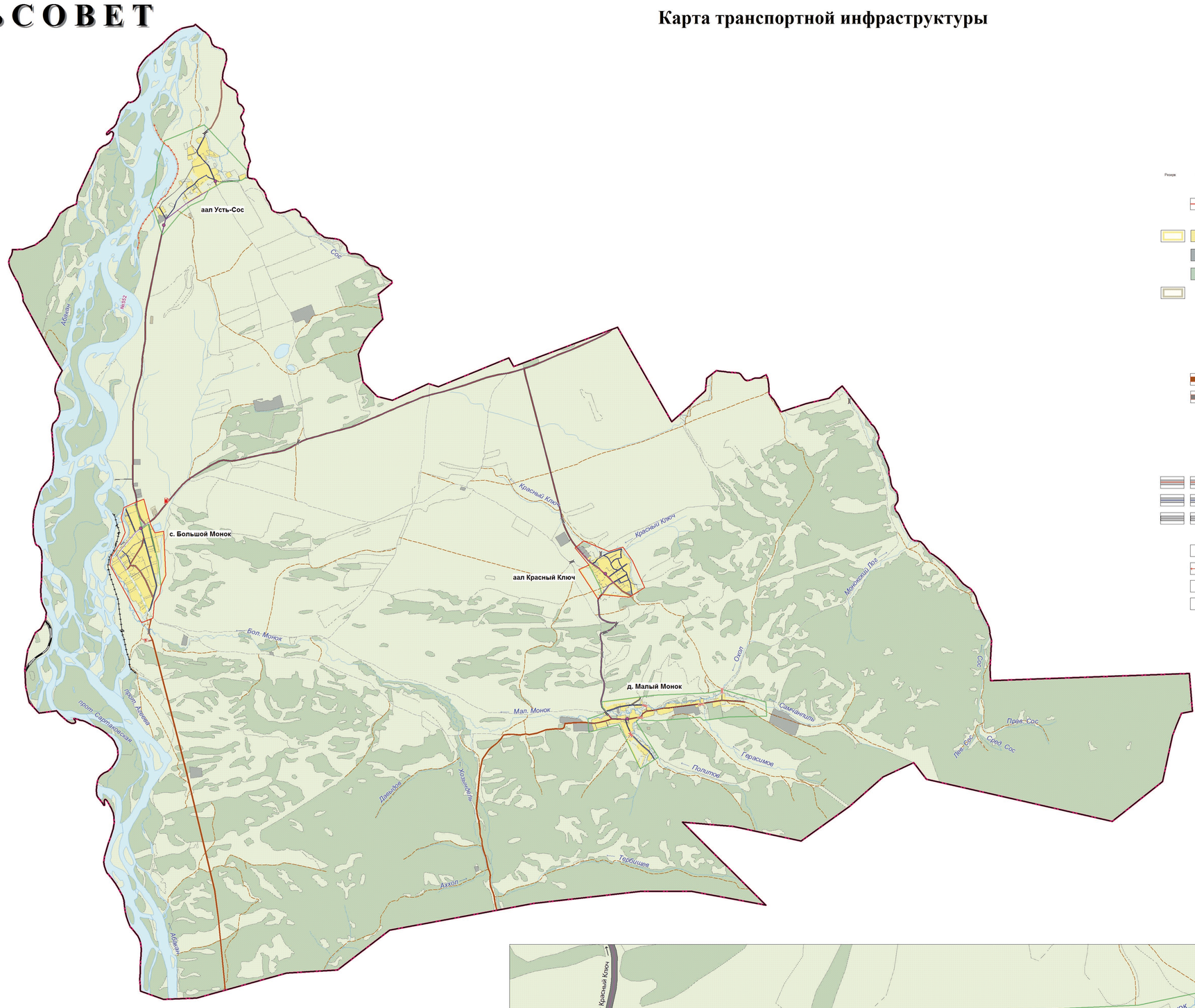

УСЛОВНЫЕ ОБОЗНАЧЕНИЯ

Резерв | Проект | Существ.

Границы
- Сельсовета
- Населенного пункта

Территории
- Жилых и общественно-деловых зон
- Производственных зон
- Зон рекреационного назначения
- Зон специального назначения
- Прочих
- Под водой

Внешний транспорт
- Железная дорога
- Автомобильные дороги межмуниципального значения
- Автомобильные дороги местного значения
- Грунтовые дороги
- Полевые дороги

Улично-дорожная сеть
- Главная улица
- Основные улицы в жилой застройке
- Второстепенные улицы в жилой застройке
- Проезды

Сооружения транспортной инфраструктуры
- Мосты
- Дамбы, плотины
- АЗС
- Вертолетные площадки

Линии движения пассажирского транспорта
- Линии движения пассажирского транспорта
- Остановочные пункты
- №552 Номера маршрутов

Схема границ Большемонокского сельсовета — **Масштаб 1:25 000**

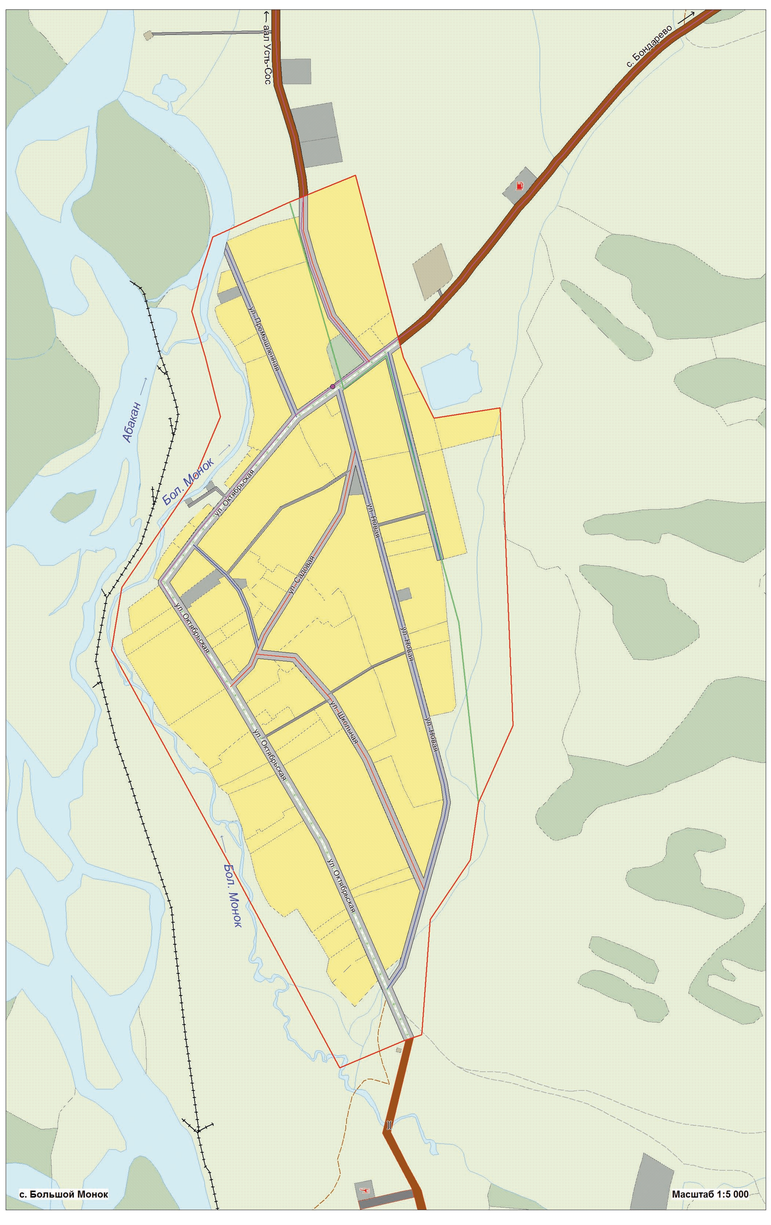

с. Большой Монок — Масштаб 1:5 000

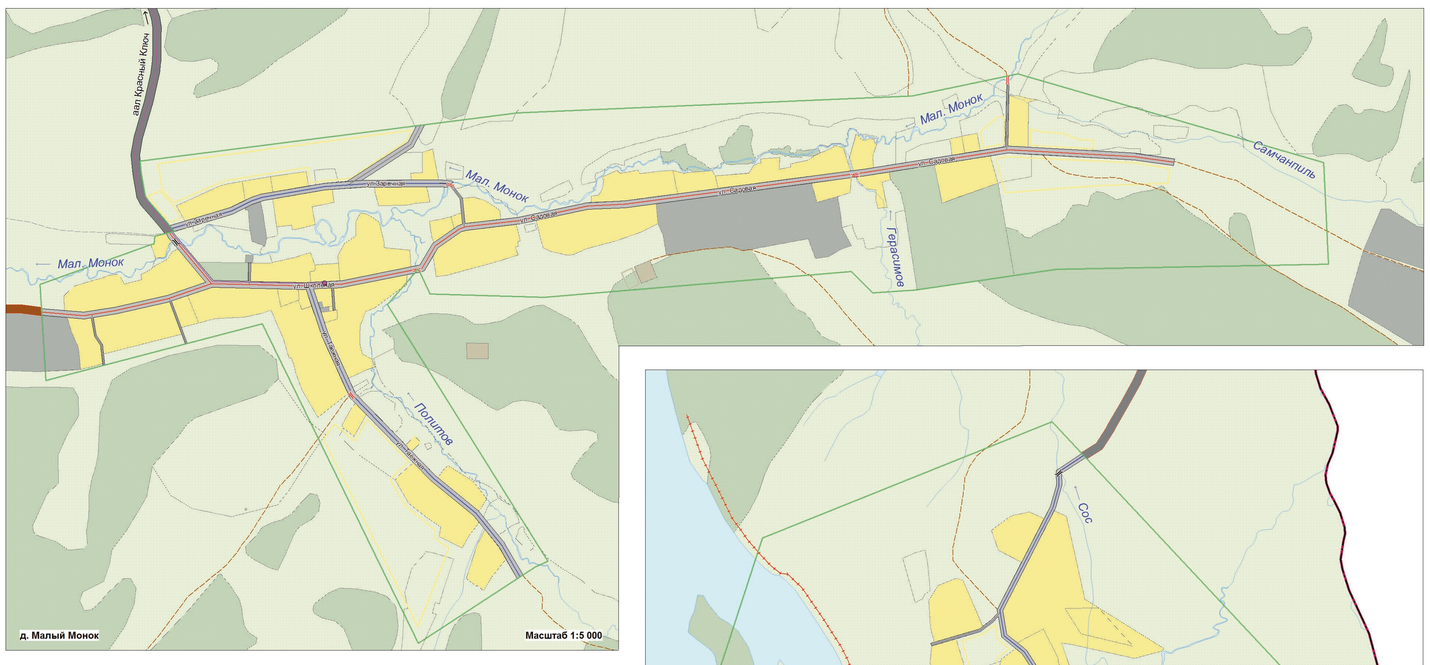

д. Малый Монок — Масштаб 1:5 000

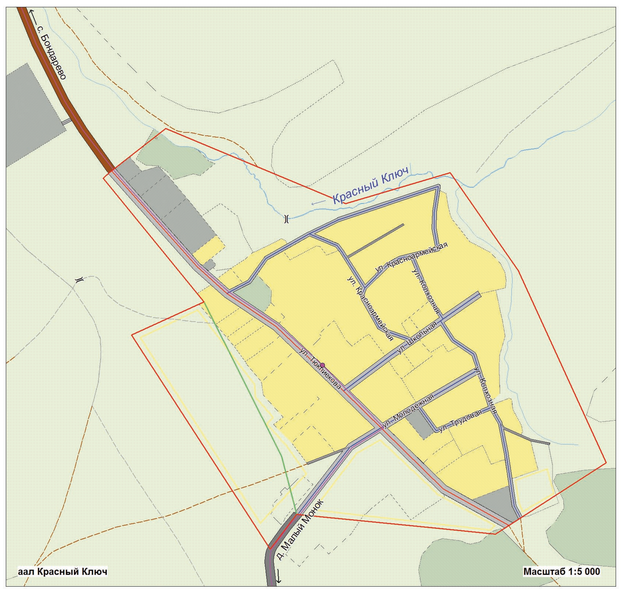

аал Красный Ключ — Масштаб 1:5 000

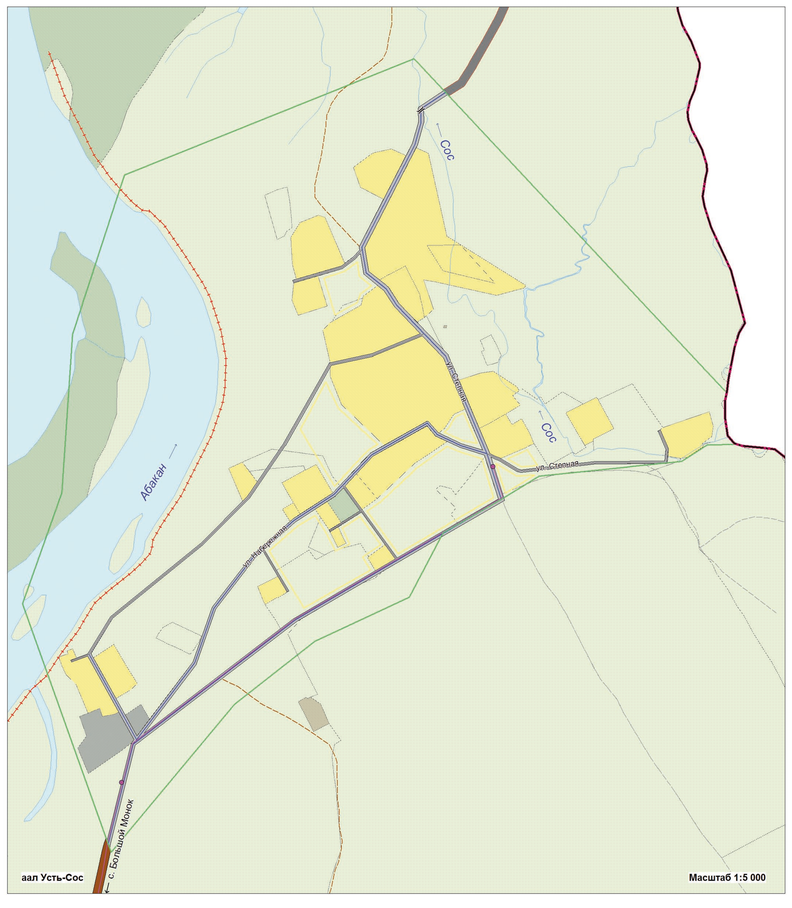

аал Усть-Сос — Масштаб 1:5 000

						2012-113-ГП ПЗЗ			
Изм.	Кол.уч.	Лист	№ док.	Подпись	Дата	Генеральный план, правила землепользования и застройки Большемонокского сельсовета Бейского района Республики Хакасия			
Директор		Мальцева Е.Н.			08.03.13	Материалы по обоснованию Генерального плана Большемонокского сельсовета	Стадия	Лист	Листов
Нач. отдела		Самонова Л.Н.			08.03.13		ГП	7	10
Зам.нач.отд.		Дьяльчук А.Ю.			08.03.13				
Вед. спец.		Чередова Н.Н.			08.03.13	Карта транспортной инфраструктуры М 1:25 000 М 1: 5 000	ООО НПЦ "Сибэкоресурсы" г. Омск		
Спец. 2 кат.		Куренов К.А.			08.03.13				
Спец. 2 кат.		Сидорова Е.Г.			08.03.13				

СОГЛАСОВАНО

Взам. инв. №

Подпись и дата

Инв. № подл.